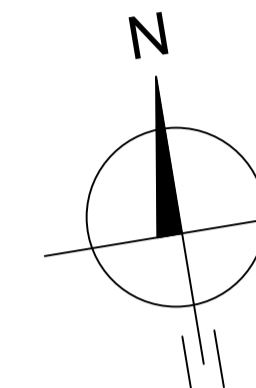


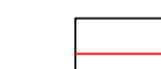


# ROSNOWO

## KONCEPCJA PODZIAŁU DZIAŁKI 200/22 wariant 1



BILANS TERENU - ETAP B (DZIAŁKA NR 200/22)	
Nr działki (projektowany)	Powierzchnia działki [m kw.] (projektowana)
200/23	1100
200/24	1228
200/25	1216
200/26	1453
200/27	1288
200/28	1288
200/29	1288
200/30	1288
200/31	2854
200/32	2001
200/33	1288
200/34	1288
200/35	1288
200/36	1288
200/37	1288
200/38	1617
200/39	5837
200/40	240
200/41	870
<b>Razem</b>	<b>30008</b>

### OZNACZENIA GRAFICZNE

-  LINIE PLANOWANEGO PODZIAŁU DZIAŁKI 200/22
-  200/32 PLANOWANE NUMERY DZIAŁEK PO PODZIALE
-  PAS OCHRONNY LINII ŚREDNIEGO NAPIĘCIA

**UWAGA!**  
OBLICZENIA POWIERZCHNI ZOSTAŁY WYKONANE Z WYKORZYSTANIEM POMIARÓW  
GRAFICZNYCH NA MAPIE NIEAKTUALIZOWANEJ.  
W ZWIĄZKU Z TYM ZAMIESZCZONE DANE SĄ ORIENTACYJNE  
I MOGĄ ULEC ZMIANIE PO AKTUALIZACJI MAPY

**URBANO**  
LAND ACQUISITION & PLANNING TEAM

WYKONAWCA OPRACOWANIA: URBANA Sp. z o.o.  
60-506 Poznań, ul. Wawrzyniaka 19  
NIP 781-942-830  
T. 61 221 25 21, biuro@urbano.pl

TEMAT OPRACOWANIA: PODZIAŁ NIERUCHOMOŚCI

ADRES INWESTYCJI: województwo zachodniopomorskie, powiat koszaliński  
gmina Miastowo, obszar Rosnowo,  
działka nr 200/22

TREŚĆ RYSUNKU / SKALA: KONCEPCJA PODZIAŁU wariant 1 1 : 1000

PROJEKTANT / OPRACOWAŁ: mgr MICHAŁ URBAŃSKI

DATA - NR RYS.: 24.03.2020r. 09/17 1

**www.urbano.pl**

© URBANO - WSZELKIE PRAWA ZASTRZEŻONE

