

UCHOROWO







KONCEPCJA ZAGOSPODAROWANIA TERENU BUDYNEK HANDLOWO-USŁUGOWY

BILANS TERENU

	m ²	%
Powierzchnia działki	4200	100
Powierzchnia terenu inwestycji A - D	2240	53
Powierzchnia zabudowy	525	13
Powierzchnie utwardzone	1430	34
Powierzchnie biologicznie czynne	2245	53
Zieleń urządzone	285	7
Grunt rolny	1960	47

Liczba miejsc parkingowych naziemnych: 36

OZNACZENIA GRAFICZNE

-  **A-D** GRANICE TERENU INWESTYCJI
-  ZABUDOWA PROJEKTOWANA
-  KRAWĘDZIE DRÓG I DOJAZDÓW
-  PROJEKTOWANE DOJAZDY UTWARDZONE
-  PROJEKTOWANE MIEJSCA PARKINGOWE
-  PROJEKTOWANE CHODNIKI
-  PROJEKTOWA ZIELEŃ URZĄDZONA
-  GRUNT ROLNY

0 10 20 30 40 50 m



URBANO
LAND ACQUISITION & PLANNING TEAM

WYKONAWCA OPRACOWANIA	URBANO LAND ACQUISITION & PLANNING TEAM 60-506 Poznań ul. Wawrzyniaka 19 T. 61 221 25 21	
TEMAT OPRACOWANIA	BUDYNEK HANDLOWO-USŁUGOWY	
ADRES INWESTYCJI	woj. wielkopolskie, powiat poznański, gmina Murowana Goślina, Uchorowo, działka nr 67, arkusz 2	
TREŚĆ RYSUNKU / SKALA	KONCEPCJA ZAGOSPODAROWANIA TERENU 1 : 500	
OPRACOWAŁ	MICHAŁ URBAŃSKI	
DATA - NR RYS.	LUTY 2021 r.	rys.nr 1

www.urbano.pl

50 m